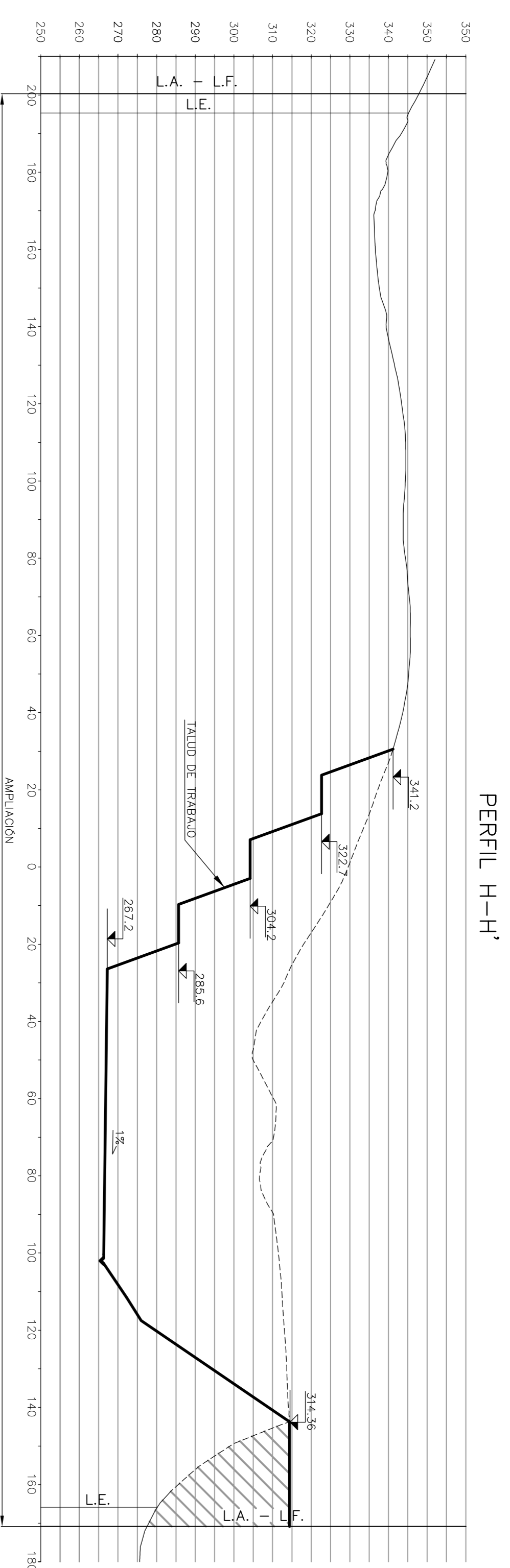
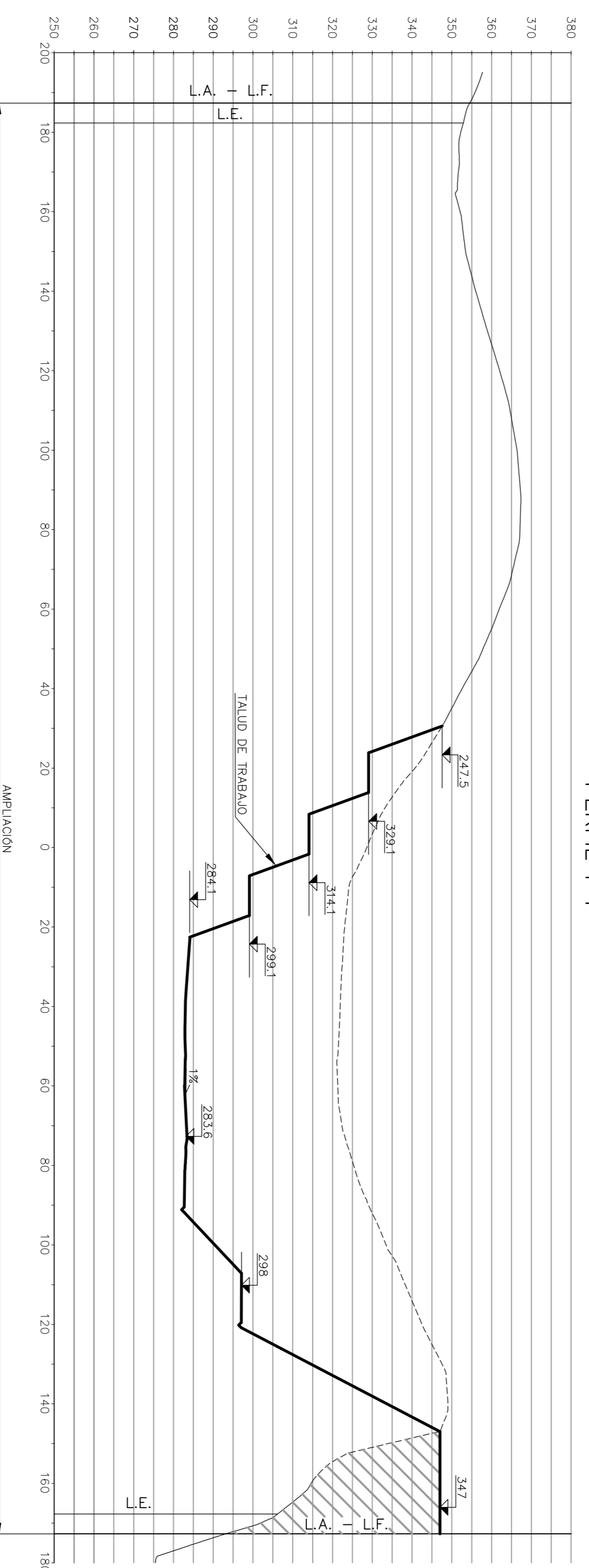


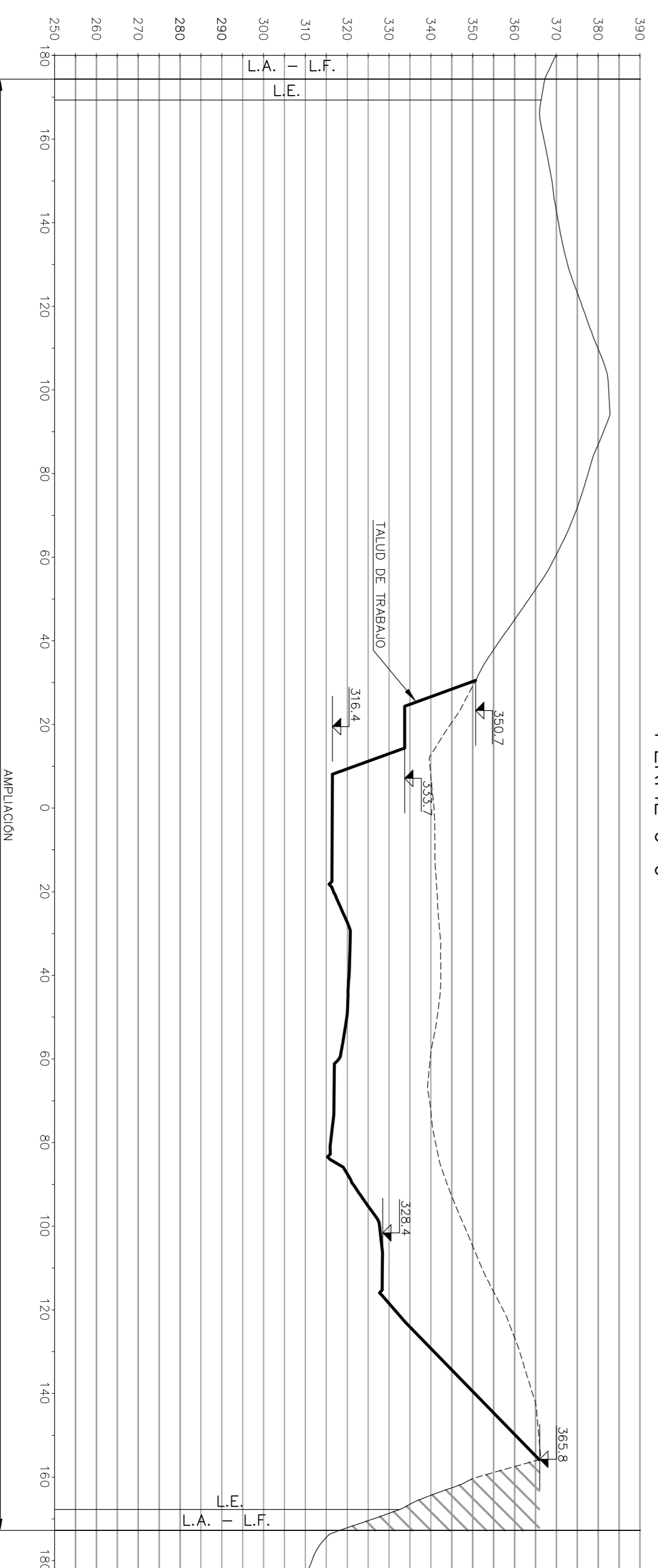
PERFILES LONGITUDINALES



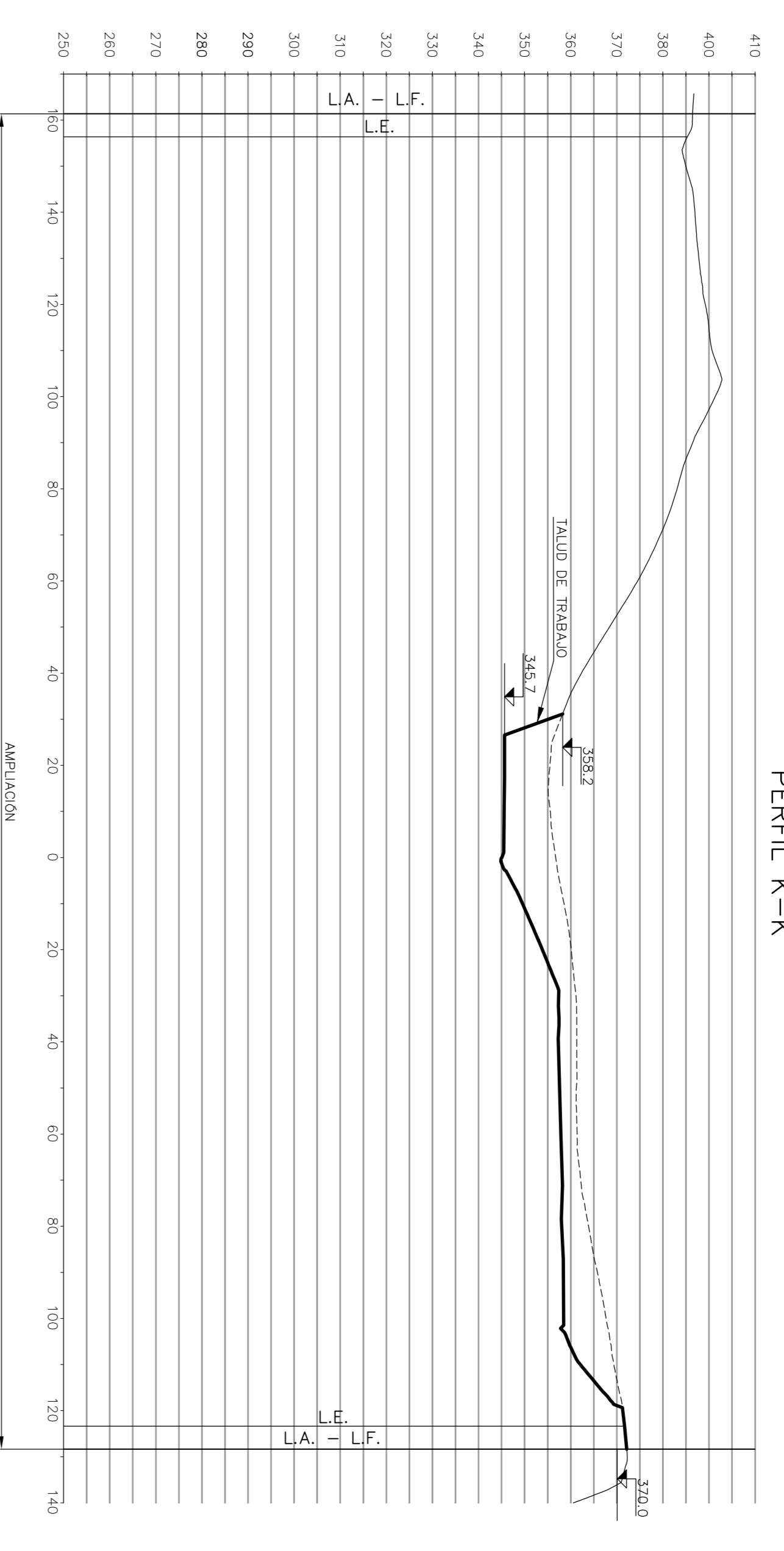
PERFIL H-H'



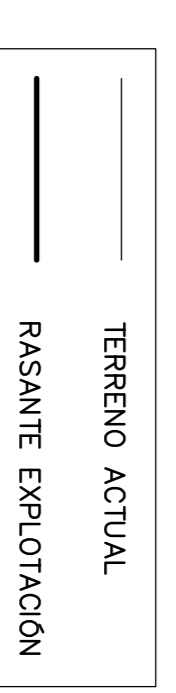
PERFIL I-I'



PERFIL J-J'



PERFIL K-K'



PROYECTO DE ESTUDIO DE IMPACTO AMBIENTAL DE LA SUPERFICIE AFECTADA POR LA AUTORIZACION RECURSOS MINEROS SECCION A) DENOMINADA CANTERA BLANCO N° 233

Solicitante : ISMAEL BLANCO SOTO

Terrino : L'Alejar 12, Parcela 35 Y 54 Poligono

Fecha: JUNIO 2013 Denominacion plano: PERFILES EXPLOTACION - FASE 1

Escala: 1/1000 LONGITUDINALES DEL H AL K

N° de plano 21 de 51 Oficina TECNICA MINERA - TARRAGONA - Pedro J. Vitez Sanchez

El Ingeniero Tec. de Minas