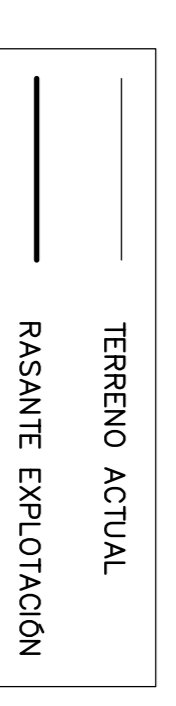
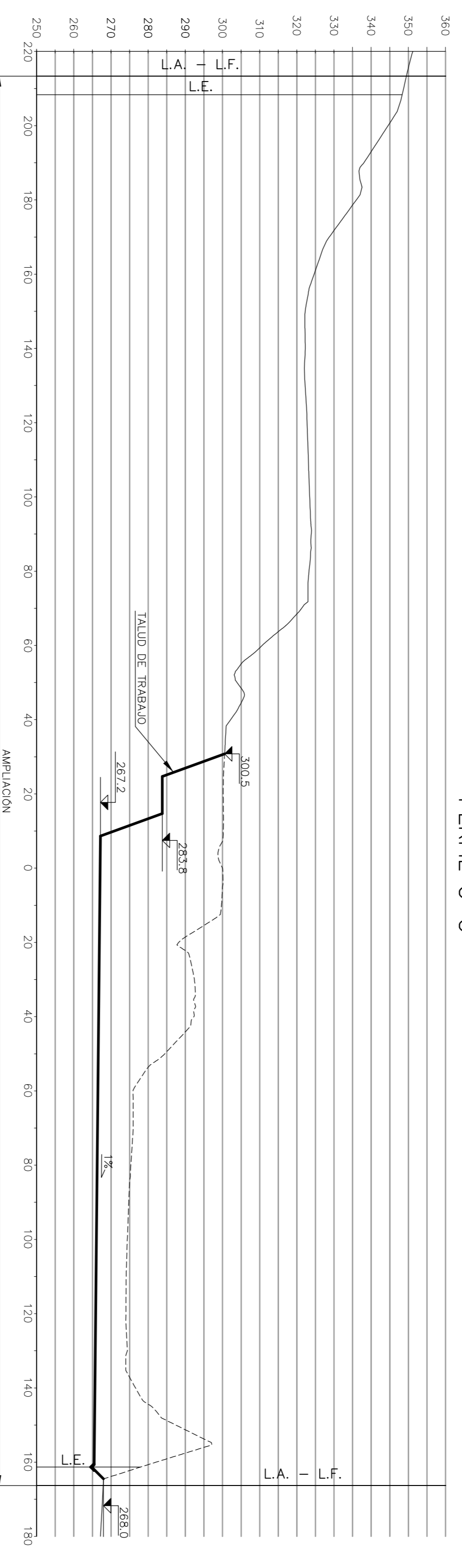
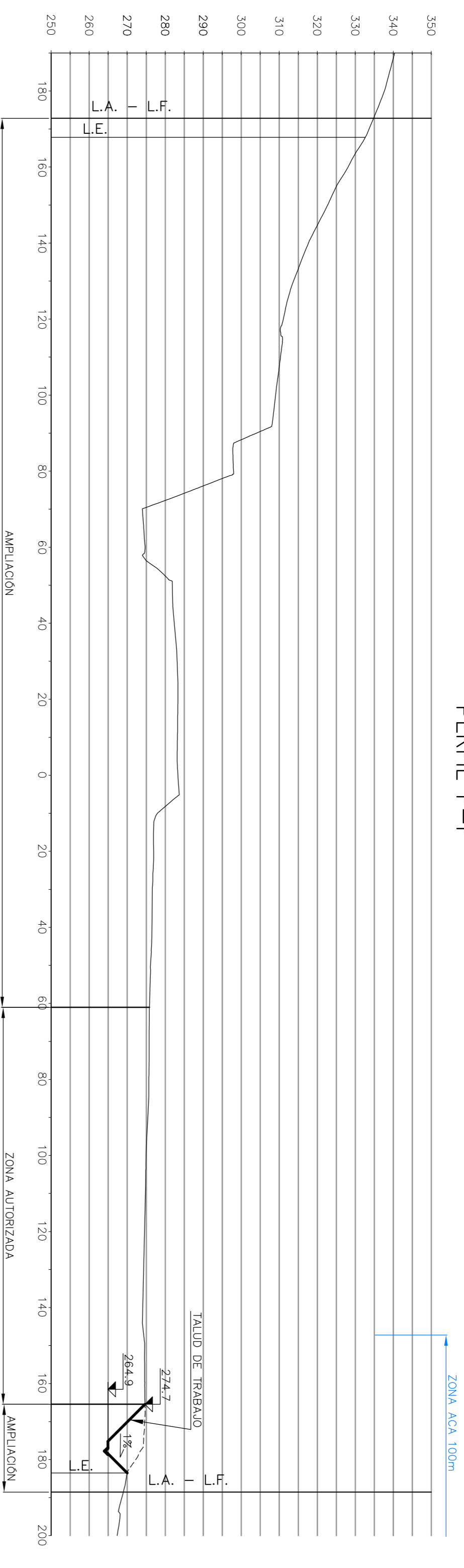
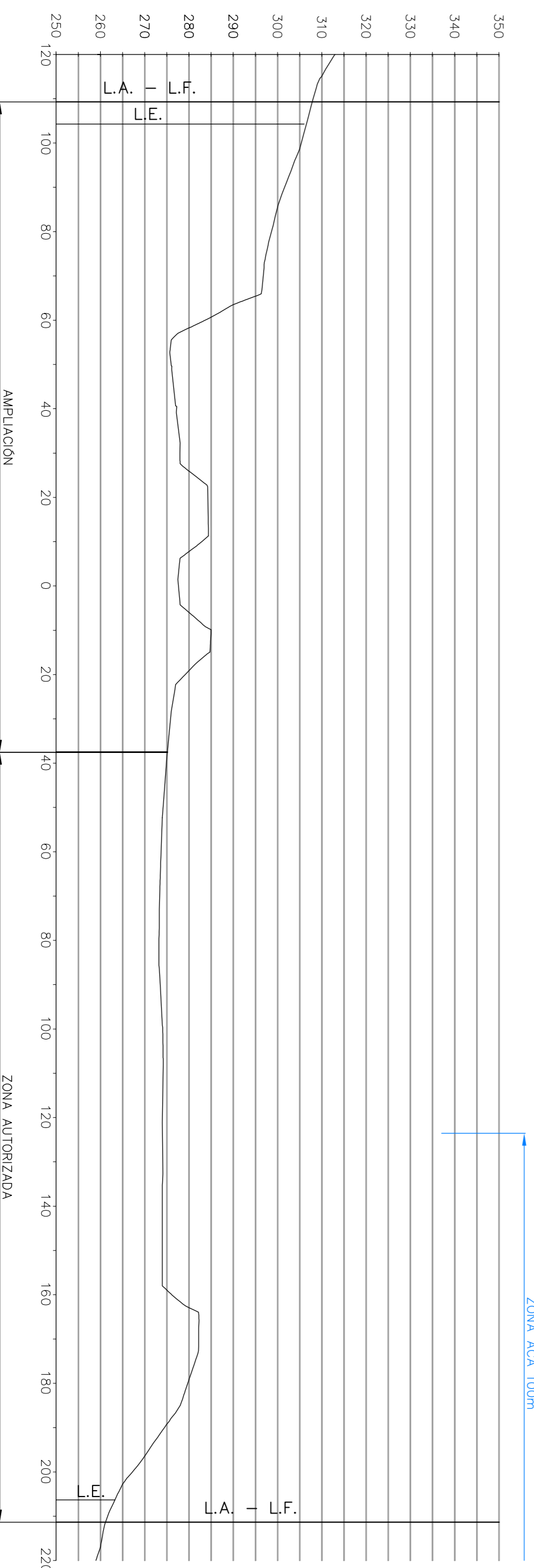
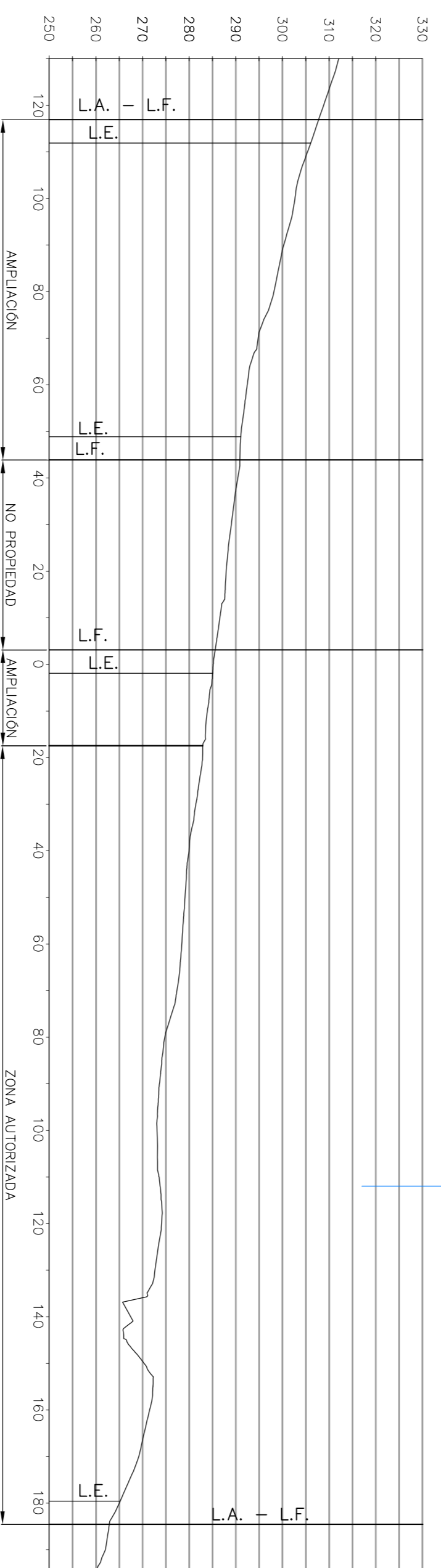
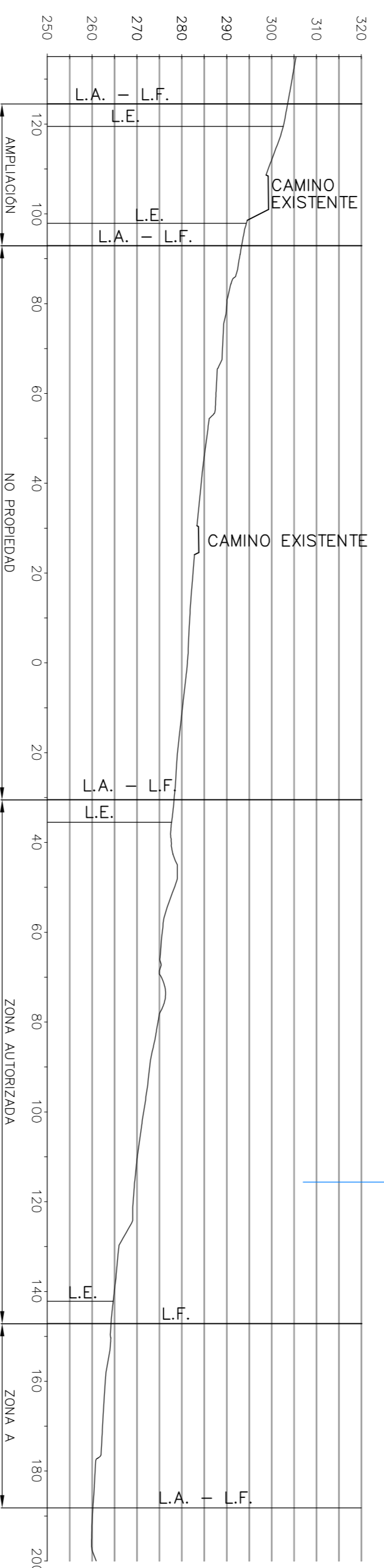
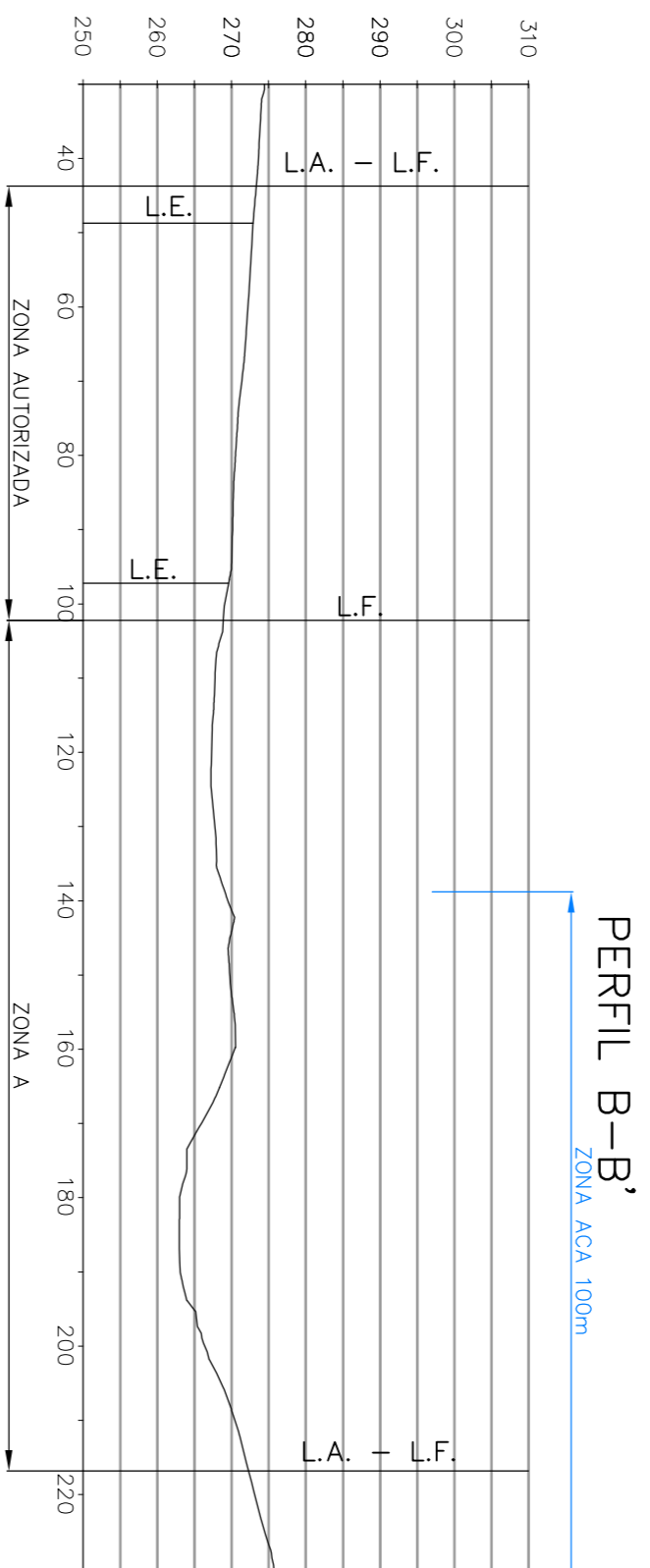
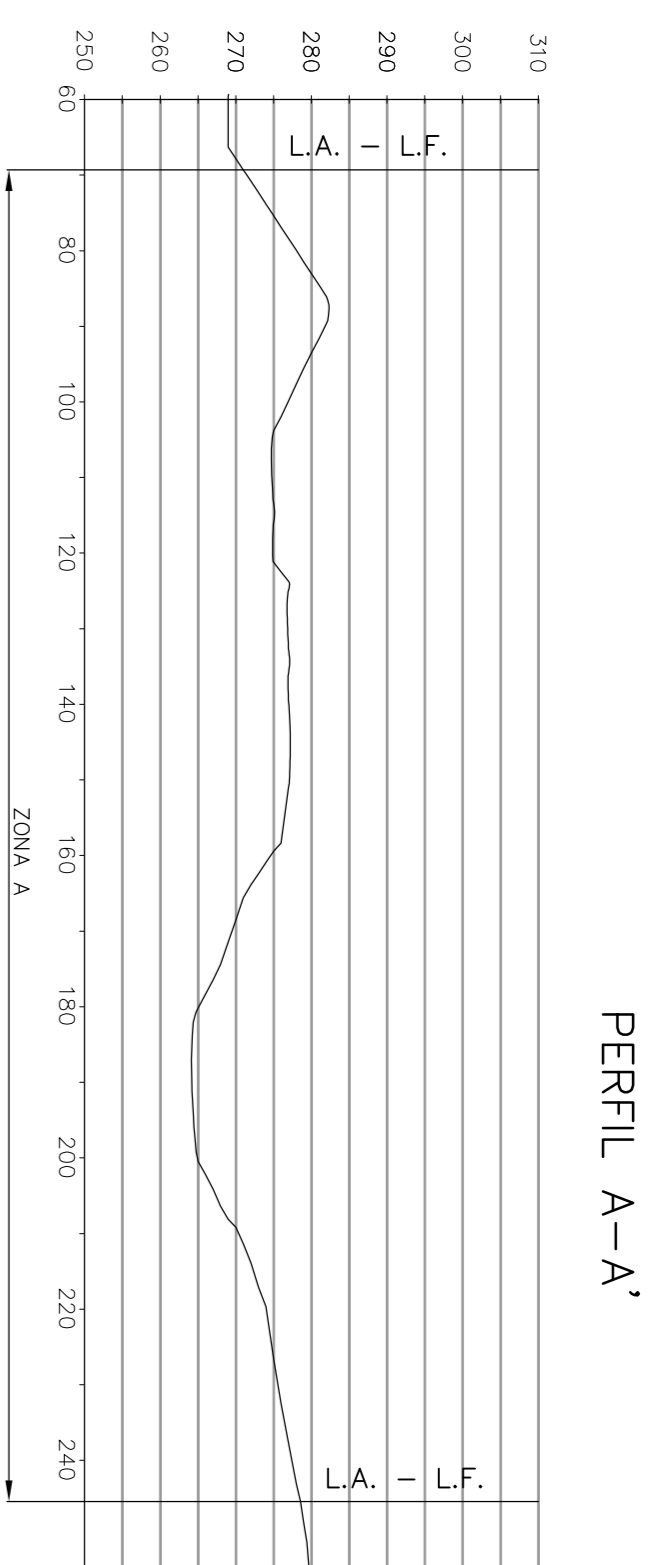


PERFILES LONGITUDINALES



PROYECTO DE ESTUDIO DE IMPACTO AMBIENTAL DE LA SUPERFICIE AFECTADA POR LA AUTORIZACION RECURSOS MINEROS SECCION A) DENOMINADA CANTERA BLANCO N° 233

Solicitante : ISMAEL BLANCO SOTO

Terrino : L'Aleixor Poligono 12, Parcela 35 Y 54

Fecha: JUNIO 2013 Denominacion plano: PERFILES EXPLOTACION - FASE 1

Escala: 1/1000 LONGITUDINALES DEL A AL G El Ingeniero Tec. de Minas

N.º de plano 20 de 51 Pedro J. Vitez Sanchez